

## PLANTA DE LOCALIZAÇÃO




POV. POÇO TERREIRO  
RUA PROJETADA A - INICIO  
Longitude UTM = 883785,4343 m E  
Latitude UTM = 8824519,6329 m S

RUA PROJETADA A - FIM  
Longitude UTM = 883630,5019 m E  
Latitude UTM = 8824452,3650 m S

RUA PROJETADA B - INICIO  
Longitude UTM = 883753,1939 m E  
Latitude UTM = 8824377,9623 m S

RUA PROJETADA B - FIM  
Longitude UTM = 883630,5019 m E  
Latitude UTM = 8824452,3650 m S

### Legenda

-  RUA PROJETADA
-  RUA PROJETADA A
-  RUA PROJETADA B



ÁGIL CONSTRUÇÕES E INSTALAÇÕES LTDA  
Rua Reginaldo Passos Pina, 441, Loja 01 - Inácio Barbosa  
ARACAJU-SE  
CNPJ: 21.161.319/0001-79  
CREA: 11545-2  
E-mail: contato@agil.eng.br  
FONE : (79) 99952.5315/99947.5134

TÍTULO:  
PLANTA DE LOCALIZAÇÃO

LOCAL:  
RUA PROJETADA A E RUA PROJETADA B - POVOADO POÇO DO TERREIRO

CLIENTE:  
PREFEITURA MUNICIPAL DE MALHADOR -SE

RESPONSÁVEL TÉCNICO:  
VINICIUS VIEIRA SOARES  
270931988-8

ESCALA:  
SEM ESCALA

DATA:  
FEVEREIRO/2020

FOLHA:

01/01