

PLANTA DE LOCALIZAÇÃO




POV. POÇO TERREIRO
RUA PROJETADA A - INICIO
Longitude UTM = 883785,4343 m E
Latitude UTM = 8824519,6329 m S

RUA PROJETADA A - FIM
Longitude UTM = 883630,5019 m E
Latitude UTM = 8824452,3650 m S

RUA PROJETADA B - INICIO
Longitude UTM = 883753,1939 m E
Latitude UTM = 8824377,9623 m S

RUA PROJETADA B - FIM
Longitude UTM = 883630,5019 m E
Latitude UTM = 8824452,3650 m S

Legenda

-  RUA PROJETADA
-  RUA PROJETADA A
-  RUA PROJETADA B



Orçamento, Consultoria e Projetos em Engenharia

Travessa Sizenando Porto, S/N - Centro

Nossa Senhora das Dores-SE

CNPJ: 21.161.319/0001-79

CREA: 11545-2

E-mail: ocpeprojetos@gmail.com

FONE : (79) 99952.5315/99947.5134

TÍTULO:
PLANTA DE SITUAÇÃO

LOCAL:
RUA PROJETADA A E RUA PROJETADA B - POVOADO POÇO DO TERREIRO

CLIENTE:
PREFEITURA MUNICIPAL DE MALHADOR -SE

RESPONSÁVEL TÉCNICO:
VINICIUS VIEIRA SOARES
270931988-8

ESCALA:
SEM ESCALA

DATA:
SETEMBRO/2019

FOLHA:

01/01